

ISTITUTO GEOGRAFICO MILITARE.

ELEMENTI GEODETICI DEI PUNTI CONTENUTI

nel Foglio 89

(RAVENNA)

DELLA CARTA D' ITALIA

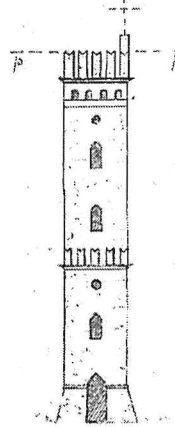
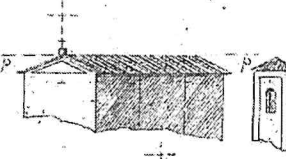
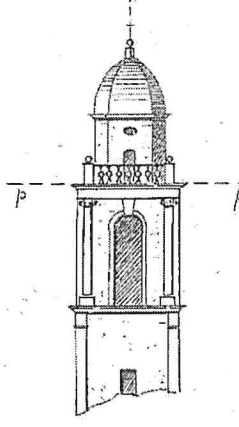
compreso fra $\left. \begin{array}{l} 44^{\circ} . 40' \\ 44 . 20 \end{array} \right\}$ di latitudine, e $\left. \begin{array}{l} 0^{\circ} . 00' \\ - 0 . 30 \end{array} \right\}$ di longitudine da Roma (Monte Mario).

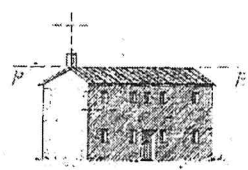

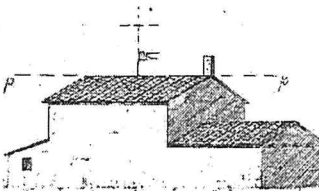








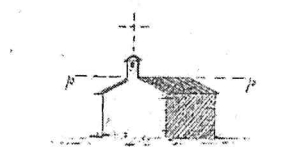
FIRENZE,

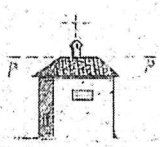
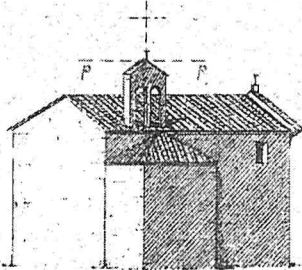


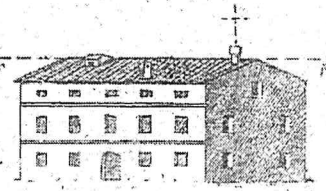
COI TIPI DELL' ISTITUTO GEOGRAFICO MILITARE.

—
1902.

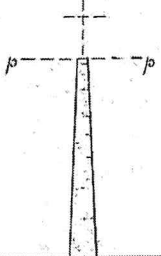
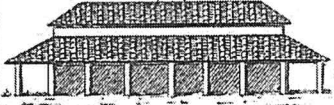
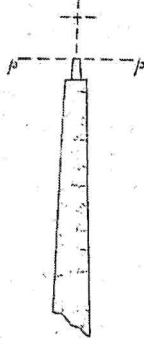
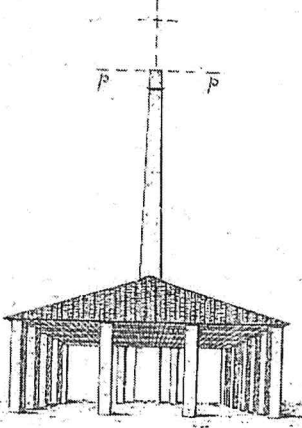
ORDINE.	INDICAZIONE DEL PUNTO.	COORDINATE GEOGRAFICHE (L) LATITUDINE (P) LONGITUDINE.	ALTITUDINE.	SCHIZZO PROSPETTICO.
III	<p>Alfonsine.</p> <p>Capoluogo di Comune. — Pilastrino sulla torre di proprietà Marini.</p>	<p>$L = 44^{\circ}. 29'. 57''$, 572 $P = + 3. 07. 21$, 713</p>	<p>28^m, 23 Sommità dei merli.</p>	
IV	<p>Alfonsine.</p> <p>Capoluogo di Comune. — Pilastrino sul frontone della chiesa parrocchiale.</p>	<p>$L = 44^{\circ}. 29'. 57''$, 986 $P = + 3. 07. 12$, 692</p>	<p>29^m, 00 Piede del pilastrino del frontone.</p>	
II	<p>Bagnacavallo.</p> <p>Capoluogo di Comune. — Campanile della chiesa di San Francesco, presso la stazione ferroviaria.</p>	<p>$L = 44^{\circ}. 24'. 53''$, 912 $P = + 3. 03. 08$, 715</p>	<p>48^m, 60 Cornicione superiore.</p>	
IV	<p>Barone della Fossa di Longastrino.</p> <p>Comune di Argenta. — Pilastrino sul piccolo dosso di forma quasi circolare che si trova a nord-est ed a circa 2 km. dal Casone della Fossa di Longastrino.</p>	<p>$L = 44^{\circ}. 37'. 11''$, 827 $P = + 3. 06. 35$, 001</p>	<p>1^m, 05 Suolo.</p>	
IV	<p>Bocca Tre Motte (Segnale).</p> <p>Comune di Comacchio. — Grossa pietra interrata nel piccolo dosso di proprietà Rasponi sulla lingua di terra a nord ed a circa 5 km. da Sant' Alberto.</p>	<p>$L = 44^{\circ}. 35'. 16''$, 328 $P = + 3. 13. 03$, 816</p>	<p>3^m, 45 Suolo.</p>	




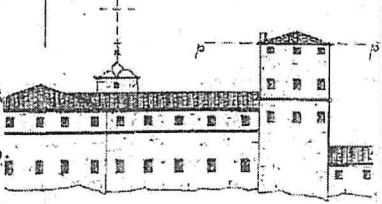

ORDINE.	INDICAZIONE DEL PUNTO.	COORDINATE GEOGRAFICHE (L) LATITUDINE (P) LONGITUDINE.	ALTITUDINE.	SCHIZZO PROSPETTICO.
IV	<p>Cà del Boscoforte.</p> <p>Comune di Comacchio. — Pilastrino sul frontone nord della casa di proprietà Rasponi. È situata sulla lingua di terra a nord di Sant'Alberto da cui dista circa 3 km.</p>	<p>$L = 44^{\circ}. 34'. 05'', 458$ $P = + 3. 13. 45, 803$</p>	<p>7^m, 22 Culmine del tetto.</p>	
III	<p>Caldiolo.</p> <p>Comune di Comacchio. — Fumaiolo più alto presso il campaniletto della chiesa. Dista da Comacchio circa due ore di barca, in direzione sud-ovest.</p>	<p>$L = 44^{\circ}. 38'. 59'', 524$ $P = + 3. 12. 33, 770$</p>	<p>8^m, 88 Culmine del tetto.</p>	
IV	<p>Cà Rossa.</p> <p>Comune di Ravenna. — Asta della banderuola sul culmine del tetto della casetta della proprietà Ballerini. Dista da Ravenna circa venti minuti di vettura in direzione est.</p>	<p>$L = 44^{\circ}. 24'. 49'', 751$ $P = + 3. 19. 50, 336$</p>	<p>10^m, 14 Culmine del tetto.</p>	
IV	<p>Casa Anerina.</p> <p>Comune di Alfonsine. — Colombaia della casa. Dista dalla stazione ferroviaria di Voltana circa trenta minuti di vettura in direzione nord-est.</p>	<p>$L = 44^{\circ}. 33'. 47'', 876$ $P = + 3. 03. 54, 320$</p>	<p>16^m, 18 Gronda del tetto della colombaia.</p>	
IV	<p>Casa Baronìa.</p> <p>Comune di Ravenna. — Fumaiolo della casa ricoperta di paglia, di proprietà del conte Brezzoli. Dista da Sant'Alberto un'ora e mezzo circa di vettura in direzione est.</p>	<p>$L = 44^{\circ}. 33'. 04'', 970$ $P = + 3. 21. 20, 226$</p>	<p>6^m, 83 Culmine del tetto.</p>	



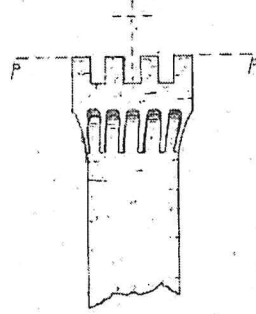

ORDINE.	INDICAZIONE DEL PUNTO.	COORDINATE GEOGRAFICHE (L) LATITUDINE (P) LONGITUDINE.	ALTITUDINE.	SCHIZZO PROSPETTICO.
IV	<p>Casa Bondi.</p> <p>Comune di Ravenna. — Fumaiolo della casa. Dista da Ravenna circa 3 km. in direzione nord.</p>	<p>$L = 44^{\circ}. 26'. 20'', 030$ $P = + 3. 17. 13, 568$</p>	<p>9^m, 44 Culmine del tetto.</p>	
IV	<p>Casa Brandolini.</p> <p>Comune di Ravenna. — Fumaiolo della casa posta a circa un km. a sud-est da San Pancrazio, che dista da Ravenna quasi un'ora di vettura in direzione sud-ovest.</p>	<p>$L = 44^{\circ}. 21'. 00'', 352$ $P = + 3. 10. 30, 654$</p>	<p>17^m, 16 Culmine del tetto.</p>	
IV	<p>Casa Canale.</p> <p>Comune di Ravenna. — Pilastrino sul frontone della casa. Vi si accede in barca da Porto Corsini, in direzione ovest, seguendo il canale del porto.</p>	<p>$L = 44^{\circ}. 29'. 15'', 140$ $P = + 3. 19. 49, 466$</p>	<p>5^m, 50 Culmine del tetto.</p>	
IV	<p>Casa del Consorzio.</p> <p>Comune di Alfonsine. — Fumaiolo della casa di proprietà del Consorzio delle acque, situata a nord di Alfonsine da cui dista circa 6 km. passando per Madonna del Bosco.</p>	<p>$L = 44^{\circ}. 33'. 01'', 186$ $P = + 3. 07. 44, 766$</p>	<p>16^m, 50 Culmine del tetto.</p>	
IV	<p>Casa del Taglio.</p> <p>Comune di Ravenna. — Fumaiolo della casetta situata a sud di Mandriolo da cui dista circa 3 km.</p>	<p>$L = 44^{\circ}. 31'. 32'', 442$ $P = + 3. 18. 25, 818$</p>	<p>4^m, 22 Culmine del tetto.</p>	

ORDINE.	INDICAZIONE DEL PUNTO.	COORDINATE GEOGRAFICHE (L) LATITUDINE (P) LONGITUDINE.	ALTITUDINE.	SCHIZZO PROSPETTICO.
VI	<p>Chiavica Naviglio.</p> <p>Comune di Alfonsine. — Fumaiolo sul culmine del tetto della casetta, situata alla confluenza del canale Naviglio col fiume Reno. Dista da Sant'Alberto 4 km. circa in direzione ovest.</p>	<p>$L = 44^{\circ}. 32'. 47'', 540$ $P = + 3. 11. 19, 632$</p>	<p>15^m, 10 Culmine del tetto.</p>	
IV	<p>Chiesa dei Prati.</p> <p>Comune di Bagnacavallo. — Campaniletto della chiesa sulla riva sinistra del canale Naviglio, a mezz'ora di vettura da Bagnacavallo in direzione nord-est.</p>	<p>$L = 44^{\circ}. 26'. 53'', 069$ $P = + 3. 05. 22, 161$</p>	<p>19^m, 78 Sommità del campaniletto.</p>	
IV	<p>Chiesa di Fossolo.</p> <p>Comune di Faenza. — Pilastrino sul frontone della cappella. Dista da Russi venti minuti di vettura in direzione sud-ovest.</p>	<p>$L = 44^{\circ}. 21'. 20'', 668$ $P = + 3. 04. 30, 901$</p>	<p>28^m, 87 Culmine del tetto.</p>	
IV	<p>Cimitero di Ravenna.</p> <p>Comune di Ravenna. — Cupola della chiesa del cimitero. Dista da Ravenna circa 3 km. e mezzo in direzione nord-est.</p>	<p>$L = 44^{\circ}. 26'. 09'', 508$ $P = + 3. 18. 48, 487$</p>	<p>20^m, 32 Gronda del cupolino.</p>	
IV	<p>Cogollo.</p> <p>Comune di Bagnacavallo. — Fumaiolo sul tetto a levante della casa di proprietà Contarini. Dista da Bagnacavallo circa venti minuti di vettura in direzione nord-est.</p>	<p>$L = 44^{\circ}. 25'. 46'', 826$ $P = + 3. 06. 05, 028$</p>	<p>15^m, 34 Culmine del tetto.</p>	

Foglio 89.

ORDINE.	INDICAZIONE DEL PUNTO.	COORDINATE GEOGRAFICHE (L) LATITUDINE (P) LONGITUDINE.	ALTITUDINE.	SCHIZZO PROSPETTICO.
III	Fermapalle. Comune di Ravenna. — Segnale su di un monticello di sabbia presso il mare. Dista circa 4 km. in direzione sud da Porto Corsini per la strada del poligono di Artiglieria.	$L = 44^{\circ}. 27'. 27'', 853$ $P = + 3. 21. 52, 203$	$3^m, 39$ Suolo.	
IV	Fornace del Molinetto. Comune di Ravenna. — Ciminiera della fornace a sud della piazza d'armi di Ravenna.	$L = 44^{\circ}. 24'. 34'', 445$ $P = + 3. 17. 31, 318$	$43^m, 16$ Sommità della ciminiera.	
IV	Fornace Triossi. Comune di Ravenna. — Ciminiera della fornace posta fuori di porta Alberoni in prossimità della Darsena di Ravenna.	$L = 44^{\circ}. 25'. 12'', 028.$ $P = + 3. 17. 29, 384$	$31^m, 95$ Sommità della ciminiera.	
IV	Fornace Violani. Comune di Alfonsine. — Ciminiera della fornace da mattoni. Dista da Alfonsine circa un quarto d'ora di vettura in direzione nord-est.	$L = 44^{\circ}. 30'. 38'', 089$ $P = + 3. 08. 45, 536$	$35^m, 55$ Sommità della ciminiera.	

ORDINE.	INDICAZIONE DEL PUNTO.	COORDINATE GEOGRAFICHE (L) LATITUDINE (P) LONGITUDINE.	ALTITUDINE.	SCHIZZO PROSPETTICO.
IV	<p>Palazzo Masironi.</p> <p>Comune di Bagnacavallo. — Fumaiolo sopra il piccolo tetto più alto della casa di proprietà dell'opera pia Vizzani. Dista da Bagnacavallo circa tre quarti d'ora di vettura in direzione nord.</p>	<p>$L = 44^{\circ} 27' 30''$, 692 $P = + 3.03.08$, 792</p>	<p>22^m, 37 Cornice del fumaiolo.</p>	
IV	<p>Palazzo Mura.</p> <p>Comune di Ravenna. — Pilastrino a tramontana sul culmine del tetto del palazzo situato sulla destra del fiume Montone ed a circa tre quarti d'ora di vettura in direzione sud-ovest da Ravenna.</p>	<p>$L = 44^{\circ} 21' 45''$, 748 $P = + 3.11.46$, 461</p>	<p>23^m, 03 Culmine del tetto.</p>	
IV	<p>Palazzone.</p> <p>Comune di Alfonsine. — Pilastrino a levante sul culmine del tetto della casa di proprietà Giugno. Dista da Fugignano circa mezz'ora di vettura in direzione nord.</p>	<p>$L = 44^{\circ} 30' 13''$, 756 $P = + 3.02.19$, 409</p>	<p>18^m, 67 Culmine del tetto.</p>	
IV	<p>Palazzo San Giacomo.</p> <p>Comune di Russi. — Croce posta sul centro del fabbricato che dista da Russi un quarto d'ora circa di vettura in direzione nord-ovest.</p>	<p>$L = 44^{\circ} 23' 19''$, 406 $P = + 3.05.36$, 960</p>	<p>35^m, 88 Gronda del tetto.</p>	
IV	<p>Palazzo Savoia.</p> <p>Comune di Bagnacavallo. — Pilastrino del parafummine sul culmine del tetto del palazzo di proprietà Zauli. Dista da Alfonsine circa mezz'ora di vettura in direzione sud-est.</p>	<p>$L = 44^{\circ} 28' 21''$, 080 $P = + 3.09.21$, 125</p>	<p>22^m, 34 Culmine del tetto.</p>	

ORDINE.	INDICAZIONE DEL PUNTO.	COORDINATE GEOGRAFICHE (L) LATITUDINE (P) LONGITUDINE.	ALTITUDINE.	SCHIZZO PROSPETTICO.
IV	<p>Semaforo di Primaro.</p> <p>Comune di Ravenna. — Asta centrale per le segnalazioni sulla torre del semaforo che è situato sulla destra del fiume Reno e presso la sua foce.</p>	$L = 44^{\circ} 35' 11''$, 398 $P = + 3. 21. 33$, 828	18 ^m , 10 Parapetto della terrazza.	
IV	<p>Taglio Corelli.</p> <p>Comune di Alfonsine. — Campaniletto della casa di proprietà Padroncino. Dista da Alfonsine circa quaranta minuti di vettura in direzione nord-ovest.</p>	$L = 44^{\circ} 32' 17''$, 820 $P = + 3. 04. 46$, 850	18 ^m , 10 Sommità del campaniletto.	
IV	<p>Torre.</p> <p>Comune di Russi. — Torre a un km. circa di distanza da Russi in direzione sud-ovest.</p>	$L = 44^{\circ} 22' 03''$, 687 $P = + 3. 05. 56$, 164	31 ^m , 90 Sommità dei merli.	
IV	<p>Torre Bellocchio.</p> <p>Sul limite dei comuni di Ravenna e Comacchio. — Torre, antico telegrafo, oggi caserma di Guardie Doganali, situata a nord del Porto di Primaro da cui dista circa 5 km. passando per casa Smarlacca.</p>	$L = 44^{\circ} 37' 15''$, 881 $P = + 3. 19. 28$, 790	11 ^m , 06 Gronda del tetto.	
IV	<p>Torre del Bevano.</p> <p>Comune di Ravenna. — Pilastrino sul culmine del tetto della torre. Dista da Ravenna circa due ore di vettura, in direzione sud-est.</p>	$L = 44^{\circ} 20' 43''$, 312 $P = + 3. 22. 59$, 770	13 ^m , 35 Gronda del tetto.	